

ÚZEMNÝ PLÁN OBCE BRUSNO



OBEC BRUSNO
ÚZEMNÝ PLÁN OBCE BRUSNO SCHVÁLENÝ
UZNESENÍM Č. 20/B 11/2009 ZO ZASADNUTIA
OBECNÉHO ZASTUPITEĽSTVA DŇA 17.08.2009



VIERA KRAKOVSKÁ
STAROSTKA OBCE

Handwritten signature

LEGENDA:

	Hranica okresu		Dažďová kanalizácia - návrh
	Hranica katastrálneho územia obce		Čistiareň odpadových vôd Brusno -intenzifikácia
	Hranica zastavaného územia- stav k 1.1.1990		ČOV kúpele (návrh na zrušenie)
	Hranica zastavaného územia- návrh		Zasakovací prieloh
	Hranice vymedzených lokalít		Ochranná hrádza, návrh na zvýšenie
	Označenie vymedzených lokalít		Zakáblované vedenie 22kV -návrh
	Označenie verejnoprospešných stavieb		Vzdušné elektrické vedenie 22kV-návrh
	Cesta I. triedy (I/66) –rekonštrukcia a rozšírenie		Transformačné stanice kioskové -návrh
	Cesty III. triedy- rekonštrukcia a rozšírenie		STL plynovod - návrh
	Miestne komunikácie - návrh		Ochranné pásmo vodárenského zdroja
	Pešie komunikácie a cyklistické trasy		Ochranné pásmo prírodných liečivých zdrojov v Brusne
	Autobusové zastávky rekonštrukcia,návrh		Ochranné pásmo ČOV
	Izochrony dostupnosti autobusových zastávok		Biokoridor nadregionálneho významu –(hydricko-terestrický) Hron (RÚSES/Bk1) – stav
	Parkoviská návrh		Biokoridor regionálneho významu –(hydricko-terestrický)- Sopotnica (RÚSES/Bk7) – stav
	Ochranné pásma ciest		Biokoridor lokálneho významu –(hydrický)- Sopotnica – stav
	Ochranné pásmo železnice		Biokoridor lokálneho významu –(hydrický) Brusnianska – návrh
	Hlukové pásmo		Biocentrum regionálneho významu – Mukyňová- Košiare (RÚSES/Bc22) -stav
	Protihluková stena od ciest		
	Protipovodňová ochrana- polder		
	Vodovodná sieť -rekonštrukcia		
	Vodovodná sieť - návrh		
	Dobudovanie splaškovej kanalizácie		
	Zberač splaškovej kanalizácie - návrh		
	Ochranné pásmo hospodárskeho dvora - návrh		
	Ochranné pásmo cintorínov - návrh		

SLOVENSKÁ AGENTÚRA
ŽIVOTNÉHO PROSTREDIA
Centrum starostlivosti
o vidiecke životné prostredie
Tajovského 28, 975 90 Banská Bystrica

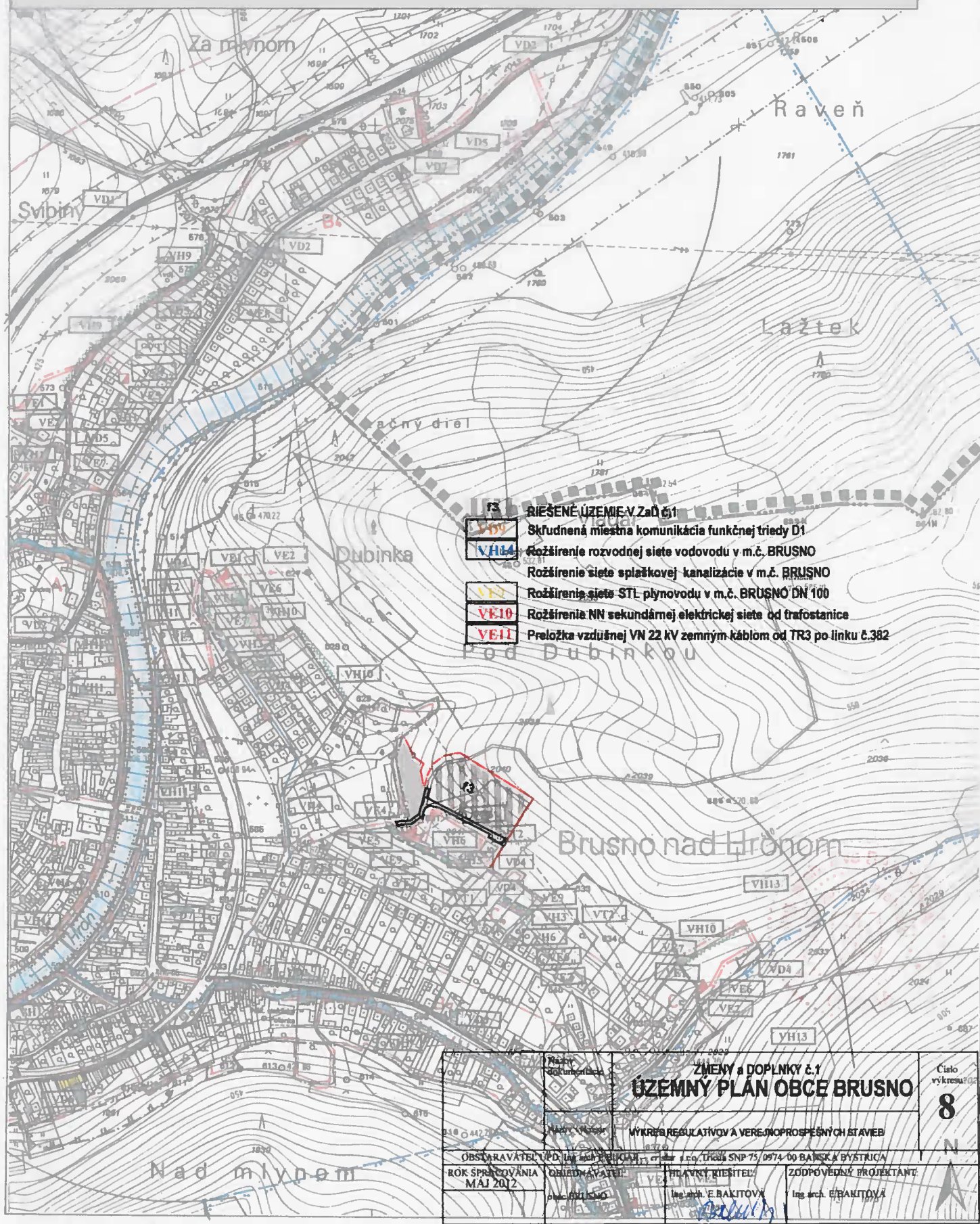








	Názov dokumentácie	ÚZEMNÝ PLÁN OBCE BRUSNO		Číslo výkresu 8
	Názov výkresu	VÝKRES REGULATÍVOV A VEREJNOPROSPEŠNÝCH STAVIEB		
SAŽP Centrum starostlivosti o vidiecke životné prostredie 975 90 BANSKÁ BYSTRICA Tajovského 28				
ROK SPRACOVANIA JÚN 2009	RIADITEĽKA CENTRA Ing. arch. A. Kršáková	HLAVNÝ RIEŠITEĽ: Ing. arch. M. Chochoľová	ZODPOVEDNÝ PROJEKTANT: Ing. arch. M. Chochoľová	
MIERKA 1 : 5 000	<i>Handwritten signature</i>		<i>Handwritten signature</i>	

VÝKRES REGULATÍVOV A VEREJNOPROSPEŠNÝCH STAVIEB



VÝKRES REGULATÍVOV A VEREJNOPROSPEŠNÝCH STAVIEB

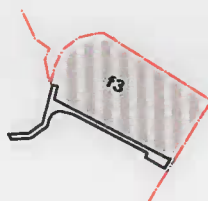


- RIEŠENÉ ÚZEMIE v Z a D č.1**
-  Skladená miestna komunikácia funkčnej triedy D1
 -  Rozšírenie rozvodnej siete vodovodu v m.č. BRUSNO
 -  Rozšírenie siete splaškovej kanalizácie v m.č. BRUSNO
 -  Rozšírenie siete STL plynovodu v m.č. BRUSNO DN 100
 -  Rozšírenia NN sekundárnej elektrickej siete od trafostanice
 -  Preložka vzdušnej VN 22 kV zemným káblom od TR3 po linku č.382

Práca dokumentovaná	ZMENY a DOPLNKY č.1			Číslo výkresu: 8
Návrh (Návrh)	UZEMNÝ PLÁN OBCE BRUSNO			
	VÝKRES REGULATÍVOV A VEREJNOPROSPEŠNÝCH STAVIEB			
OBSTARÁVATEĽ: ÚPD Ing. arch. E. BAKITOVÁ, s.r.o., IČO: 442 200 0974-00 BANSKÁ BYSTRICA	OBJEDNÁVATEĽ:	HLAVNÝ RIEŠITEĽ:	ZODPOVEDNÝ PROJEKTANT:	
ROK SPRACOVANIA: MAJ 2012	pln. arch. E. BAKITOVÁ	Ing. arch. E. BAKITOVÁ	Ing. arch. E. BAKITOVÁ	



- f3** RIEŠENÉ ÚZEMIE V ZaD č.1
- VD9** Skfudnená miestna komunikácia funkčnej triedy D1
- VH14** Rožšírenie rozvodnej siete vodovodu v m.č. BRUSNO
- Rožšírenie siete splaškovej kanalizácie v m.č. BRUSNO
- VE9** Rožšírenie siete STL plynovodu v m.č. BRUSNO DN 100
- VE10** Rožšírenie NN sekundárnej elektrickej siete od trafostanice
- VE11** Preložka vzdušnej VN 22 kV zemným káblom od TR3 po linku č.382



	Názov dokumentácie	ZMENY a DOPLNKY č.1 ÚZEMNÝ PLÁN OBCE BRUSNO		Číslo výkresu 8
	Názov výkresu	VÝKRES REGULATÍVOV A VEREJNOPROSPEŠNÝCH STAVIEB		
OBSTARAVÁTEĽ ÚPD: Ing. arch. P. BUGÁR - cz star s.r.o., Tricda SNP 75, 0974 00 BANSKÁ BYSTRICA				
ROK SPRACOVANIA MÁJ 2012	OBJEDNÁVATEĽ: obec BRUSNO	HLAVNÝ RIEŠITEĽ: Ing. arch. E. BAKITOVÁ <i>Bakitova</i>	ZODPOVEDNÝ PROJEKTANT: Ing. arch. E. BAKITOVÁ	

M = 1: 5 000

B



Barňa

Pred Bukovcom

Brasno



VÝKRES REGULATÍVOV A VEREJNOPROSPEŠNÝCH STAVIEB

