

# ÚZEMNÝ PLÁN OBCE BRUSNO



OBEC BRUSNO  
ÚZEMNÝ PLÁN OBCE BRUSNO SCHVALENÝ  
UZNESENÍM Č. 20/B 11/2009 ZO ZASADNUTIA  
OBECNÉHO ZASTUPITEĽSTVA DŇA 17.08.2009



VIERA KRAKOVSKÁ  
STAROSTKA OBCE

## ZMENY a DOPLNKY č.1

### LEGENDA:

	Hranica okresu
	Hranica katastrálneho územia obce
	Hranica zastavaného územia- stav k 1.1.1990
	Zastavané plochy
	Záhrady
	Záhradkárska osada
	Verejná zeleň
	Orné pôdy
	Trvalé trávne porasty
	Nepoľnohospodárska pôda -ostatné plochy
	Nelesná drevinná vegetácia
	Lesy
	Ochranné lesy
	Lesy osobitného určenia
	Kúpeľný park
	Hranica bonitovanej pôdno-ekologickej jednotky
	Číselný kód BPEJ
	Prázdny bod môže byť použitia poľnohospodárskej pôdy na nepoľnohospodárske účely
	Záhrady poľnohospodárskej pôdy pre líniové stavby
	Číslo lokality

SLOVENSKÁ AGENTÚRA  
ŽIVOTNÉHO PROSTREDIA  
Centrum starostlivosti  
o vidiecke životné prostredie  
Tajovského 28, 975 90 Banská Bystrica




	Názov dokumentácie	<b>ZMENY a DOPLNKY č.1 ÚZEMNÝ PLÁN OBCE BRUSNO</b>		Celo- územný výkres
	Názov výkresu	<b>VÝKRES PERSPEKTÍVNEHO POUŽITIA POĽNOHOSP. PÔDY NA NEPOĽNOHOSP. ÚČELY</b>		<b>7</b>
OBSTARÁVA/ATD/ÚP 100% PRACOVANÁ MÄN 2009	OBEDNÁVATEĽ/CENTRA Ing. arch. A. Kráľková	PLÁN/RYŠTEĽ Ing. arch. M. Chochoľová	ZODPOVEDNÝ PROJEKTANT Ing. A.Králík	OBEC Ing. arch. E. BAKITOVA
MYERKA 1:150000	obec BRUSNO	Ing. arch. E. BAKITOVA	Ing. arch. E. BAKITOVA	


# ÚZEMNÝ PLÁN OBCE BRUSNO

## ZMENY a DOPLNKY č.1

Hranica bonitovanej pôdno-ekonomickej jednotky

**0883882** Číselný kód BPEJ

 Priestory budúceho možného použitia poľnohospodárskej pôdy na nepoľnohospodárske účely

 Zábery poľnohospodárskej pôdy pre líniové stavby

 Číslo lokality



	Názov dokumentácie	<b>ZMENY a DOPLNKY č.1</b> <b>ÚZEMNÝ PLÁN OBCE BRUSNO</b>		Číslo výkresu <b>7</b>
	Názov výkresu	<b>VÝKRES PERSPEKTÍVNEHO POUŽITIA PP a LP</b> <b>NA NEPOĽNOHOSPODÁRSKE ÚČELY</b>		
OBSTARAVÁTEĽ ÚPD: Ing. arch. P. BUGÁR - <i>er star</i> s.r.o., Trieda SNP 75, 0974 00 BANSKÁ BYSTRICA				
ROK SPRACOVANIA MÁJ 2012	OBJEDNÁVATEĽ:	HLAVNÝ RIEŠITEĽ:	ZODPOVEDNÝ PROJEKTANT:	
MIERKA 1 : 5000	obec BRUSNO	Ing. arch. E. BAKITOVA <i>Bakitova</i>	Ing. arch. E. BAKITOVA	

# ÚZEMNÝ PLÁN OBCE BRUSNO



OBEC BRUSNO  
ÚZEMNÝ PLÁN OBCE BRUSNO SCHVÁLENÝ  
UZNESENÍM Č. 20/B 11/2009 ZO ZASADNUTIA  
OBECNEHO ZASTUPITELSTVA DŇA 17.08.2009



VIERA KRAKOVSKÁ  
STAROŠTKA OBCE

*Viera Krakovská*

## LEGENDA:

	Hranica okresu
	Hranica katastrálneho územia obce
	Hranica zastavaného územia- stav k 1.1.1990
	Zastavané plochy
	Záhrady
	Záhradkárska osada
	Verejná zeleň
	Orné pôdy
	Trvalé trávne porasty
	Nepoľnohospodárska pôda -ostatné plochy
	Nelesná drevinná vegetácia
	Lesy
	Ochranné lesy
	Lesy osobitného určenia
	Kúpeľný park
	Hranica bonitovanej pôdno-ekologickej jednotky
<b>0883673</b>	Číselný kód BPEJ
	Priestory budúceho možného použitia poľnohospodárskej pôdy na nepoľnohospodárske účely
	Zábery poľnohospodárskej pôdy pre líniové stavby
<b>OZ3</b>	Číslo lokality

SLOVENSKÁ AGENTÚRA  
ŽIVOTNÉHO PROSTREDIA  
Centrum starostlivosti  
o vidiecke životné prostredie  
Tajovského 28, 975 90 Banská Bystrica



	Názov dokumentácie	ÚZEMNÝ PLÁN OBCE BRUSNO	Číslo výkresu <b>7</b>
	Názov výkresu	VÝKRES PERSPEKTÍVNEHO POUŽITIA PP A LP NA NEPOĽNOHOSPODÁRSKE ÚČELY	
SAŽP Centrum starostlivosti o vidiecke životné prostredie 975 90 BANSKÁ BYSTRICA Tajovského 28			
ROK SPRACOVANIA JÚN 2009	RIADITEĽKA CENTRA Ing. arch. A. Kráľiková	HLAVNÝ RIEŠITEĽ: Ing. arch. M. Chochoľová	ZODPOVEDNÝ PROJEKTANT: Ing. A. Kráľik
MIERKA 1 : 5 000			





LIST  
**B**




833 AP  
*mls*  
NÁVRH

ČÍS. VÝKRESU  
**7**

M=1:5 000

**VÝKRES PERSPEKTÍVNEHO POUŽITIA PP a LP NA NEPOLNOHOSPODÁRSKE ÚČELY**

LIST  
**B**



*mluň*  
NÁVRH

Čís.VÝKRESU  
**7**

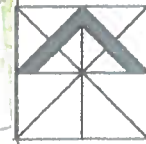
M = 1:5 000

**VÝKRES PERSPEKTÍVNEHO POUŽITIA PP a LP NA NEPOL'NOHOSPODÁRSKE ÚČELY**





LIST  
**B**



ČÍS.VÝKRESU  
**7**

M = 1:5 000

**VÝKRES PERSPEKTÍVNEHO POUŽITIA PP a LP NA NEPOĽNOHOSPODÁRSKE ÚČELY**