

ÚZEMNÝ PLÁN OBCE BRUSNO



ZMENY a DOPLNKY č.1

OBCA BRUSNO
ÚZEMNÝ PLÁN OBCE BRUSNO SCHVÁLENÝ
UZNESENÍM Č. 20/B 11/2009 ZO ZASADNUTIA
OBECNEHO ZASTUPITEĽSTVA DŇA 17.08.2009

VIERA KRAKOVSKÁ
STAROSTKA OBCE



LEGENDA

Stav	Návrh		
		Hranica okresov	
		Hranica katastrálneho územia obce	
		Návrhovaná hranica katastrálneho územia 1990	
		Plochy obytnej zástavby IBV	
		Plochy obytnej zástavby KBV	
		Plochy občianskej vybavenosti	
		Plochy zmiešanej funkcie bývania a občianskej vybavenosti	
		Národné kultúrne pamiatky	
		Plochy rekreačnej vybavenosti	
		Pristavisko - vodácka základňa	
		Rekreačno-relaxačné plochy	
		Plochy športu	
		Lyžiarske vleky	
		Plochy pre lyžovanie	
		Ostatné ochranné pásma	
		Označenie objektov občianskej vybavenosti	
		Označenie rozvojových plôch bývania	
		Označenie plôch zelene	
		Označenie vymezených lokalít (hranica urbanistických celkov)	
		Plocha záhradkárskej lokality	
		Plochy verejnej parkovej zelene	
		Plochy súkromnej zelene	
		Plochy cintorínov	
		Ochranná zeleň	
		Krajinná zeleň	
		Záhrady pozemkov rodinných domov	
		Trvalé trávne porasty	
		Orná pôda	
		Poľnohospodárske účelové zariadenia	
		Plochy výroby a technických zariadení	
		Vodné toky a plochy	

SLOVENSKÁ AGENTÚRA
ŽIVOTNÉHO PROSTREDIA
Centrum starostlivosti
o vidiecke životné prostredie
Tajovského 28, 975 90 Banská Bystrica




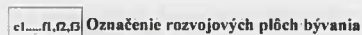
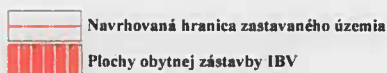
	Názov dokumentácie	ZMENY a DOPLNKY č.1 ÚZEMNÝ PLÁN OBCE BRUSNO		Číslo výkresu: 4
	Názov výkresu	KOMPLEXNÝ VÝKRES PRIESTOROVÉHO USPORIADANIA A FUNKČNÉHO VYUŽÍVANIA ÚZEMIA		
OBJAVIL A VYKONAL: Ing. arch. P. BAKITOVÁ, 07.08.2009, TROJICHOVÁ 75, 062 04, BANSKÁ BYSTRICA, TROJICHOVÁ 75	OBSEDIANÁ AGENTÚRA: Ing. arch. A. Kalkáčová	HEAVY DESIGNS: Ing. arch. M. Chochoľová	ZODPOVEDNÝ PROJEKTANT: Ing. arch. P. BAKITOVÁ	
MIESTNOSŤ: Brusno	obec: BRUSNO	Ing. arch. E. BAKITOVÁ	Ing. arch. P. BAKITOVÁ	Ing. J. ERDEKOVÁ P. DOVČIAK
1 : 5000				

ÚZEMNÝ PLÁN OBCE BRUSNO

ZMENY a DOPLNKY č.1

LEGENDA

Stav Návrh



	Název dokumentácie	ZMENY a DOPLNKY č.1 ÚZEMNÝ PLÁN OBCE BRUSNO		Číslo výkresu
	Název výkresu	KOMPLEXNÝ VÝKRES PRIESTOROVÉHO USPORIADANIA A FUNKČNÉHO VYUŽÍVANIA ÚZEMIA		4
OBSTARÁVATEĽ ÚPD:	Ing. arch. P. BUGÁR - <i>er star</i> s.r.o., Trieda SNP 75, 0974 00 BANSKÁ BYSTRICA			
ROK SPRACOVANIA MÁJ 2012	OBJEDNÁVATEĽ:	HLAVNÝ RIEŠITEĽ:	ZODPOVEDNÝ PROJEKTANT:	
MIERKA 1 : 5000	obec BRUSNO	Ing. arch. E. BAKITOVÁ <i>E. Bakitová</i>	Ing. arch. E. BAKITOVÁ Ing. Š. TROPP P. DOVČIAK	

ÚZEMNÝ PLÁN OBCE BRUSNO



OBEC BRUSNO
ÚZEMNÝ PLÁN OBCE BRUSNO SCHVÁLENÝ
UZNESENÍM Č. 20/B 11/2009 ZO ZASADNUTIA
OBECNEHO ZASTUPITELSTVA DŇA 17.08.2009



VIERA KRÁKOVSKÁ
STAROSTKA OBCE

Viera Krakovská

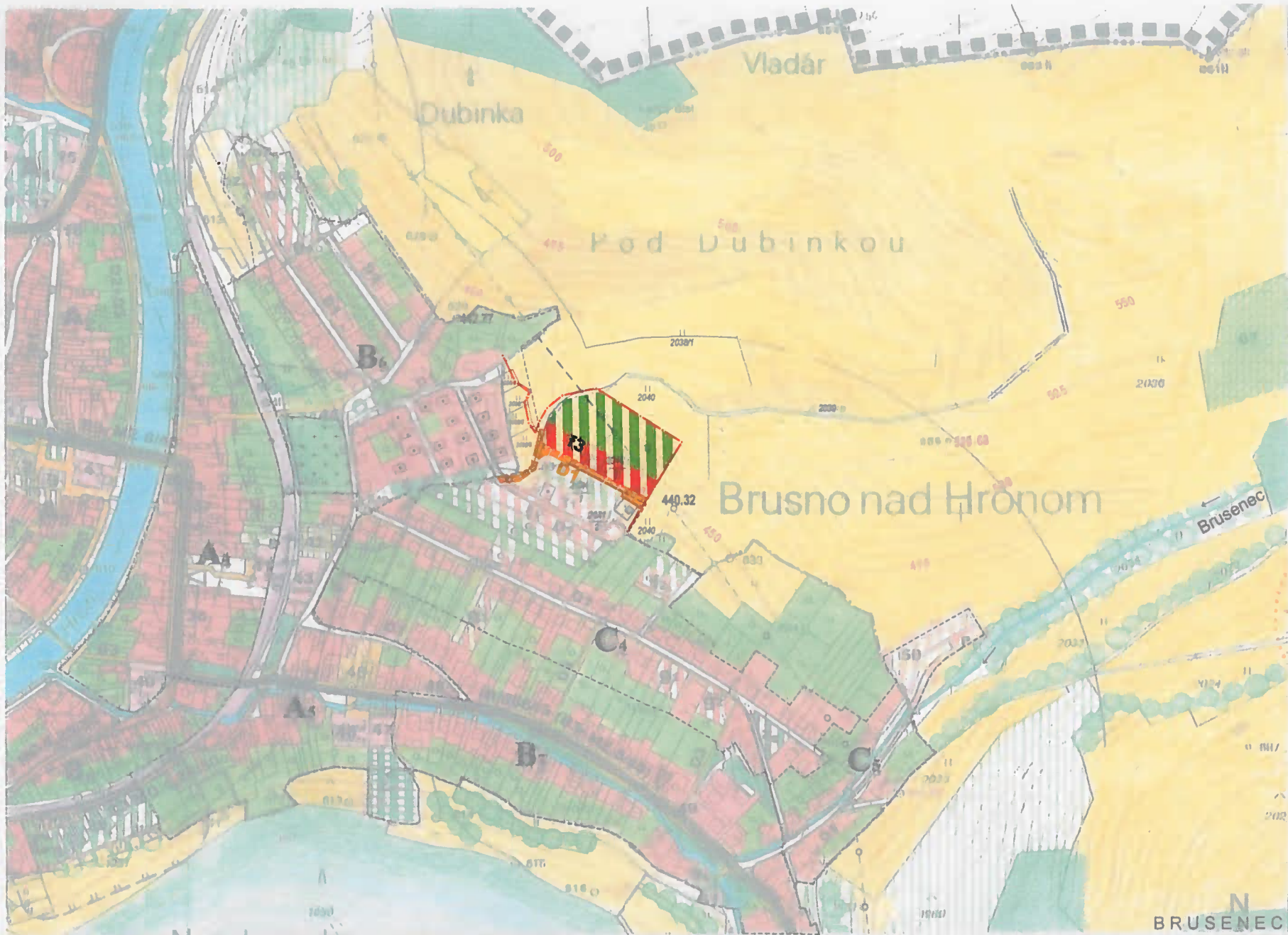
LEGENDA:

Stav	Návrh		
		Hranica okresov	
		Hranica katastrálneho územia obce	
		Hranica zastavaného územia obce k 1.1.1990	
		Plochy obytnej zástavby IBV	
		Plochy obytnej zástavby KBV	
		Plochy občianskej vybavenosti	
		Plochy zmiešanej funkcie bývania a občianskej vybavenosti	
		Národné kultúrne pamiatky	
		Plochy rekreačnej vybavenosti	
		Prístavisko -vodácka základňa	
		Rekreačno-relaxačné plochy	
		Plochy športu	
		Lyžiarske vleky	
		Plochy pre lyžovanie	
		Ostatné ochranné pásma	
		Označenie objektov občianskej vybavenosti	
		Označenie rozvojových plôch bývania	
		Označenie plôch zelene	
		Označenie vymedzených lokalít	
		Plocha záhradkárskej lokality	
		Plochy verejnej parkovej zelene	
		Plochy súkromnej zelene	
		Plochy cintorínov	
		Ochranná zeleň	
		Krajinná zeleň	
		Záhrady pozemkov rodinných domov	
		Trvalé trávne porasty	
		Orná pôda	
		Poľnohospodárske účelové zariadenia	
		Plochy výroby a technických zariadení	
		Vodné toky a plochy	
		Suchá nádrž, polder	
		Areál starých kúpeľov	
		Vybavenosť kúpeľov	
		Plochy pre relaxačné a športové aktivity	
		Plochy na prestavbu	
		Kúpeľný park	
		Hranica vnútorného kúpeľného územia	
		Cesta I. triedy (I/66)	
		Cesty III. triedy a miestne zberné komunikácie (B ₃)	
		Miestne obslužné komunikácie (C ₃)	
		Obslužné komunikácie v obytných zónach (D ₁)	
		Nemotoristická miestna komunikácia pre cyklistov (D ₂), peších (D ₃)	
		Účelové komunikácie	
		Zastávka autobusovej dopravy	
		Parkovisko	
		Čerpacia stanica pohonných hmôt	
		Hranica dostupnosti autobusových zastávok	
		Ochranné pásma komunikácií	
		Protihluková stena od ciest	
		Železničná trať	
		Ochranné pásmo železnice	
		Značované turistické chodníky	
		Cyklistické trasy	
		Lesy	
		Nelesná drevinná vegetácia	


SLOVENSKÁ AGENTÚRA
ŽIVOTNÉHO PROSTREDIA
Centrum starostlivosti
o vidiecke životné prostredie
Tajovského 28, 975 90 Banská Bystrica



	Název dokumentácie	ÚZEMNÝ PLÁN OBCE BRUSNO		Číslo výkresu 4
	Název výkresu	KOMPLEXNÝ VÝKRES PRIESTOROVÉHO USPORIADANIA A FUNKČNÉHO VYUŽÍVANIA ÚZEMIA		
SAŽP Centrum starostlivosti o vidiecke životné prostredie 975 90 BANSKÁ BYSTRICA Tajovského 28				
ROK SPRACOVANIA JÚN 2009	RIADITEĽKA CENTRA Ing. arch. A. Kráľová	HLAVNÝ RIEŠITEĽ: Ing. arch. M. Chochoľová	ZODPOVEDNÝ PROJEKTANT: Ing. arch. M. Chochoľová Ing. M. Bariak Ing. L. Skoksovová	
MIERKA 1 : 5 000				



LIST
B



Radka K.


NÁVRH

ČÍS. VÝKRESU
4

M = 1:5 000

KOMPLEXNÝ VÝKRES PRIESTOROVÉHO USPORIADANIA A FUNKČNÉHO VYUŽÍVANIA ÚZEMIA

LIST
B



Adrián

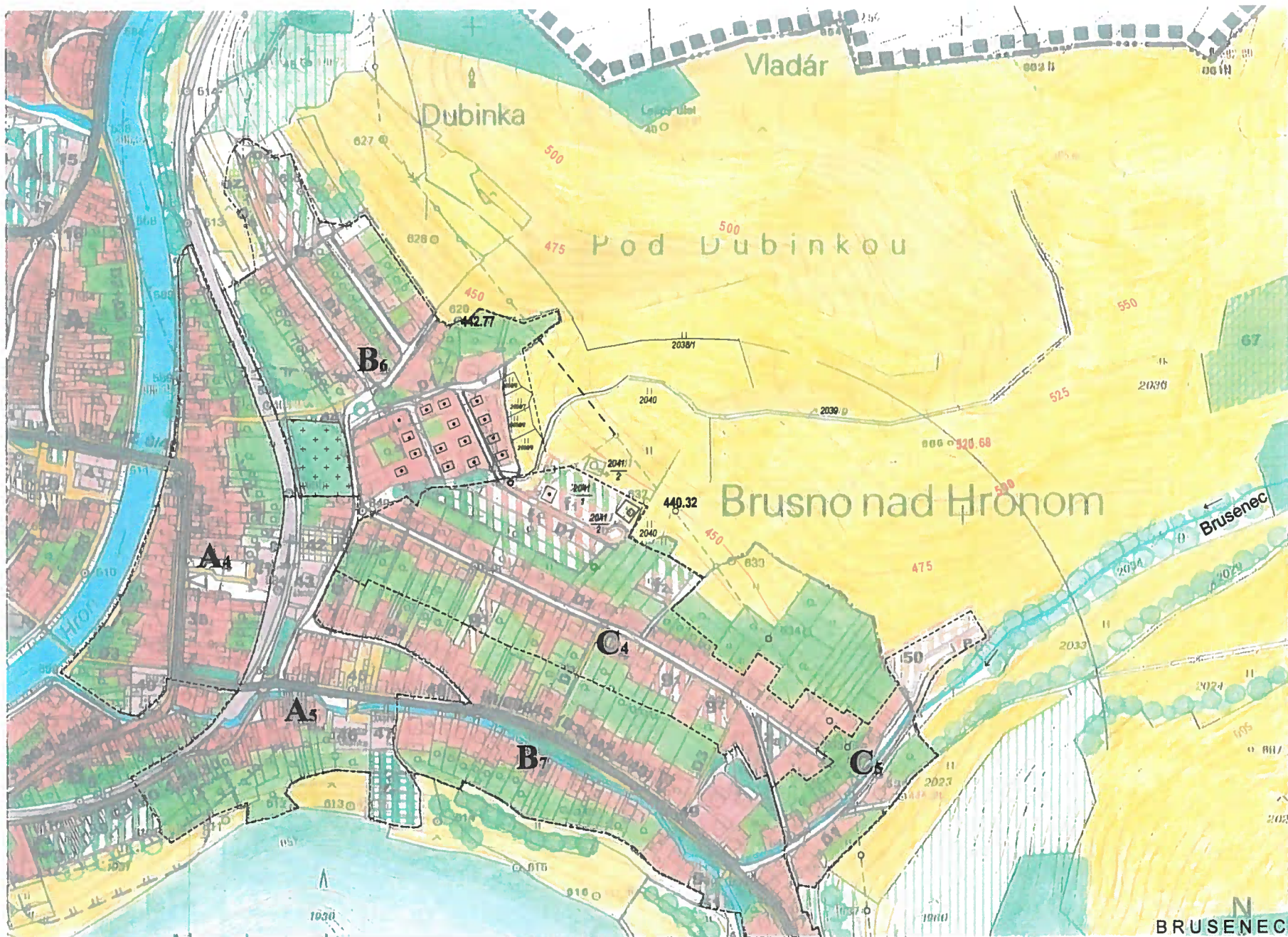
N Á V R H

ČÍS.VÝKRESU

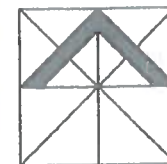
4

M = 1:5 000

KOMPLEXNÝ VÝKRES PRIESTOROVÉHO USPORIADANIA A FUNKČNÉHO VYUŽÍVANIA ÚZEMIA



LIST
B



ČÍS.VÝKRESU
4

M = 1:5 000

KOMPLEXNÝ VÝKRES PRIESTOROVÉHO USPORIADANIA A FUNKČNÉHO VYUŽÍVANIA ÚZEMIA