

ÚZEMNÝ PLÁN OBCE BRUSNO



OBEC BRUSNO

ÚZEMNÝ PLÁN OBCE BRUSNO SCHVÁLENÝ
UZNESENÍM Č. 20/B 11/2009 ZO ZASADNUTIA
OBECNÉHO ZASTUPITEĽSTVA DŇA 17.08.2009



VIERA KRAKOVSKÁ
STAROSTKA OBCE

ZMENY a DOPLNKY č.1

Stav	Názov	Výhľad	
[Symbol]			Hranica ÚPN VÚC Banskobystrický kraj
[Symbol]			Hranica okresu
[Symbol]			Hranica riešenia územia obce Brusno
[Symbol]			Obytné plochy
[Symbol]			Ľahký priestor stredovekového regionálneho centra
[Symbol]			Polyfunkčné plochy
[Symbol]			Plochy rezančného osídlenia
[Symbol]			Plochy priemyselnej výroby a skladov
[Symbol]			Zariadenia poľnohospodárskej výroby
[Symbol]			Plochy osobitného určenia
[Symbol]			Plochy rekreácie, cestovného ruchu a športu
[Symbol]			Rekreačné priestory
[Symbol]			Plochy kúpeľných zariadení
[Symbol]			Hranica vnútroobčianskeho kúpeľného územia
[Symbol]			Hranica vonkajšieho kúpeľného územia
[Symbol]			Deľobývanie priestory
[Symbol]			Chránené ležiškové územia
[Symbol]			Pedologické územia
[Symbol]			Rýchlostné cesty
[Symbol]			Cesty I. triedy špeciálne rýchlostné
[Symbol]			Cesty I. triedy
[Symbol]			Cesty II. triedy
[Symbol]			Cesty II. triedy a významnejšie cesty III. triedy
[Symbol]			Mimodrožňová križovatka, tunel
[Symbol]			Kategória cesty - návrh
[Symbol]			Nadregionálne cyklistické trasy
[Symbol]			Magistrálne (hlavné) železničné trate
[Symbol]			Spojovacie (vedľajšie) železničné trate
[Symbol]			Miestne železničné trate
[Symbol]			Železničné stanice, zastávky, nákladisko
[Symbol]			Letisko
[Symbol]			Vetšné zdroje znečistenia ovzdušia
[Symbol]			Nikédky komunálneho odpadu a priemyselného odpadu nadregionálneho a regionálneho významu
[Symbol]			Spaľovne odpadu (komunálneho, priemyselného a záhradníckeho)
[Symbol]			Odkalňáky mimo areálu podnikov
[Symbol]			Ochranné pásma všetkých stránok
[Symbol]			Vodné nádrže
[Symbol]			Hranica chránenej vodohospodárskej oblasti
[Symbol]			PHO zdrojov pitných vôd 2 ^o
[Symbol]			PHO zdrojov pitných vôd 3 ^o
[Symbol]			PHO prírodných liečivých zdrojov a minerálnych vôd
[Symbol]			Biocentrum regionálneho významu - Makyšová-Koliar

Stav	Názov	Výhľad	
[Symbol]			Hranica národného parku
[Symbol]			Hranica chránenej krajinskej oblasti
[Symbol]			Národná prírodná rezervácia
[Symbol]			Prírodná rezervácia
[Symbol]			Chránený areál
[Symbol]			Národná prírodná pamiatka
[Symbol]			Prírodná pamiatka
[Symbol]			Biosférická rezervácia
[Symbol]			Územia európskeho významu (Natura 2000)
[Symbol]			Chránené vtáčie územie (Natura 2000)
[Symbol]			Návrh chránených území - platí moratórium na vyhlásenie chránených území na LPF (09/2004)
[Symbol]			Biocentrum nadregionálneho významu - Ďumbierska Nízka Tatry
[Symbol]			Biokoridor nadregionálneho významu - (hydricko-terestrický) - Hro
[Symbol]			Biokoridor nadregionálneho významu - (terestrický) - ĎNT-Pol'ana
[Symbol]			Biokoridor regionálneho významu - (hydricko-terestrický) - Soponica
[Symbol]			Biokoridor lokálneho významu - (hydricko-terestrický) - Bruslanica
[Symbol]			Biokoridor lokálneho významu - (hydricko-terestrický) - Soponica
[Symbol]			Ochranné lesy a lesy osobitného určenia
[Symbol]			Lokalita svetového kultúrneho dedičstva
[Symbol]			Hranica lokality svetového kultúrneho dedičstva
[Symbol]			Pamiatková rezervácia (PR)
[Symbol]			Pamiatková zóna (PZ)
[Symbol]			Národná kultúrna pamiatka (NKP)
[Symbol]			Archeologická lokalita
[Symbol]			Elektrické vedenie VVN 400kV
[Symbol]			Rozvodňa VVN
[Symbol]			Ropovod a produktovod
[Symbol]			Tranzitný plynovod
[Symbol]			Hlavné distribučné plynovody
[Symbol]			Hranica priestoru osobitného určenia
[Symbol]			Stavebný uzáver sídla

SLOVENSKÁ AGENTÚRA
ŽIVOTNÉHO PROSTREDIA
Centrum starostlivosti
o vidiecku životnú prostredie
Tajovského 28, 975 90 Banská Bystrica



Podklad: ÚPN VÚC Banskobystrický kraj

	Návrh dokumentácie	ZMENY a DOPLNKY č.1 ÚZEMNÝ PLÁN OBCE BRUSNO	
	Návrh územu		
SLOVENSKÁ AGENTÚRA ŽIVOTNÉHO PROSTREDIA KODERIZOVANÁ MARIKA 1:100 000	VEŠKOVSKÁ CENTRA Ing. arch. A. Kráľová OBEC BRUSNO	NÁVRHY VEŠKOVSKÁ Ing. arch. M. Chocholová Ing. arch. E. BAKITOVÁ	KODERIZOVANÝ PRESEKÁNT: Ing. arch. M. Chocholová Ing. M. Lakšná Ing. N. Pavlišová Ing. arch. E. BAKITOVÁ

ZMENY a DOPLNKY č.1

Návrh



Obytné plochy



	Název dokumentácie	ZMENY a DOPLNKY č.1	Číslo výkresu 1
	Název výkresu	ŠIRŠIE VZŤAHY	
OBSTARÁVATEĽ: ÚPD Ing. arch. P. BUGÁR - er. star. s.r.o., Trieda SNP 75, 0974 00 BANSKÁ BYSTRICA			
ROK SPRACOVANIA MAJ 2012	OBJEDNÁVATEĽ:	HLAVNÝ RIŠITEĽ:	ZODPOVEDNÝ PROJEKTANT:
MIERKA 1 : 100 000	obec: BRUSNO	Ing. arch. E. BAKITOVÁ <i>E. Bakitová</i>	Ing. arch. E. BAKITOVÁ

ÚZEMNÝ PLÁN OBCE BRUSNO



OBEC BRUSNO
ÚZEMNÝ PLÁN OBCE BRUSNO SCHVÁLENÝ
UZNESENÍM Č. 20/B 11/2009 ZO ZASADNUTIA
OBECNÉHO ZASTUPITELSTVA DŇA 17.08.2009



VIERA KRAKOVSKÁ
STAROSTKA OBCE

Stav	Návrh	Výhľad	
			Hranica ÚPN VÚC Banskobystrický kraj
			Hranica okresu
			Hranica riečného územia obce Brusno
			Obytné plochy
			Ťažiskový priestor stredoslovenského regionálneho centra
			Polyfunkčné plochy
			Plochy rozptýleného osídlenia
			Plochy priemyselnej výroby a skladov
			Zariadenia poľnohospodárskej výroby
			Plochy osobitného určenia
			Plochy rekreácie, cestovného ruchu a športu
			Rekreačné priestory
			Plochy kúpeľných zariadení
			Hranica vnútorného kúpeľného územia
			Hranica vonkajšieho kúpeľného územia
			Dobývacie priestory
			Chránené ložiskové územia
			Poddolované územia
			Rýchlostné cesty
			Cesty I. triedy úsekov rýchlостné
			Cesty I. triedy
			Cesty II. triedy
			Cesty II. triedy a významnejšie cesty III. triedy
			Mimodrožňová križovatka, tunel
			Kategória cesty - návrh
			Nadregionálne cyklistické trasy
			Magistálne (hlavné) železničné trate
			Spojovacie (vedľajšie) železničné trate
			Miestne železničné trate
			Železničná stanica, zastávka, nákladisko
			Lietisko
			Veľké zdroje znečistenia ovzdušia
			Skládky komunálneho odpadu a priemyselného odpadu nadregionálneho a regionálneho významu
			Spaľovne odpadu (komunálneho, priemyselného a zdravotníckeho)
			Odkaliská mimo areálu podákov
			Ochranné pásma všetkých druhov
			Vodné nádrže
			Hranica chránenej vodohospodárskej oblasti
			PHO zdrojov pitných vôd 2°
			PHO zdrojov pitných vôd 3°
			PHO prírodných liečivých zdrojov a minerálnych vôd
			Biocentrum regionálneho významu- Makyňová- Košiare

Stav	Návrh	Výhľad	
			Hranica národného parku
			Hranica chránenej krajinskej oblasti
			Národná prírodná rezervácia
			Prírodná rezervácia
			Chránený areál
			Národná prírodná pamiatka
			Prírodná pamiatka
			Biosférická rezervácia
			Územná európskeho významu (Natura 2000)
			Chránené vtáčie územia (Natura 2000)
			Návrh chránených území - plati moratórium na vyhlasovanie chránených území na LPF (99/2004)
			Biocentrum nadregionálneho významu- Ďumbierske Nízke Tatry
			Biokoridor nadregionálneho významu -(hydricko-terestrický)- Hron
			Biokoridor nadregionálneho významu -(terestrický)- ĎNT-Polana
			Biokoridor regionálneho významu -(hydricko-terestrický)- Sopotnica
			Biokoridor lokálneho významu -(hydrický)- Bruslanica
			Biokoridor lokálneho významu -(hydrický)- Sopotnica
			Ochranné lesy a lesy osobitného určenia
			Lokalita svetového kultúrneho dedičstva
			Hranica lokality svetového kultúrneho dedičstva
			Pamiatková rezervácia (PR)
			Pamiatková zóna (PZ)
			Národná kultúrna pamiatka (NKP)
			Archeologická lokalita
			Elektrické vedenie VVN 400kV
			Rozvodňa VVN
			Ropevod a produktovad
			Trasitý plynovod
			Hlavné distribučné plynovody
			Hranica priestoru osobitného určenia
			Stavebný uzáver sídla

SLOVENSKÁ AGENTÚRA
ŽIVOTNÉHO PROSTREDIA
Centrum starostlivosti
o vidiecke životné prostredie
Tajovského 28, 975 90 Banská Bystrica

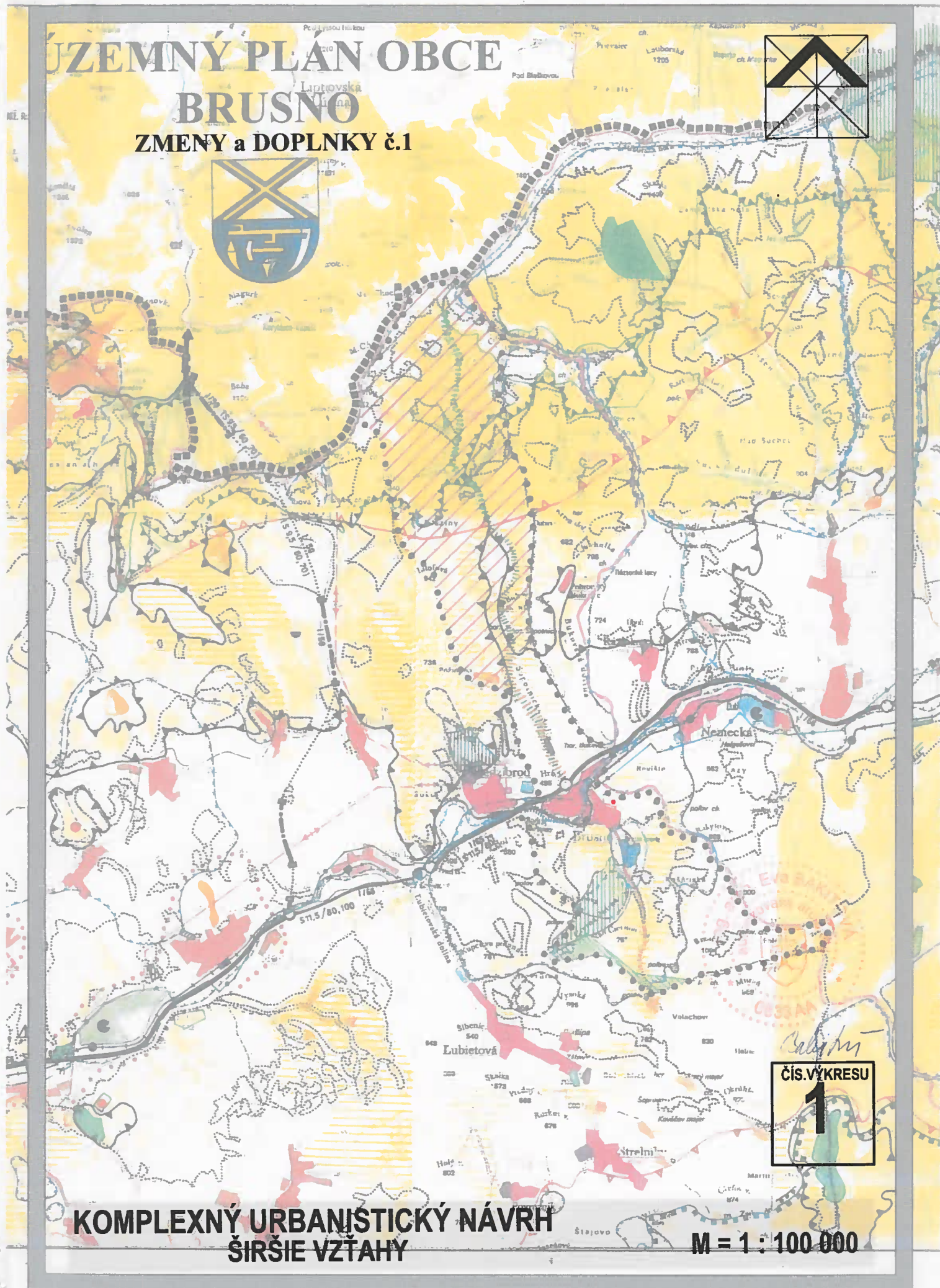


	Názov dokumentácie	ÚZEMNÝ PLÁN OBCE BRUSNO	Číslo výkresu 1
	Názov výkresu	KOMPLEXNÝ URBANISTICKÝ NÁVRH ŠIRŠIE VZŤAHY	
SAŽP Centrum starostlivosti o vidiecke životné prostredie 975 90 BANSKÁ BYSTRICA Tajovského 28			
ROK SPRACOVANIA JÚN 2009	RIADITEĽKA CENTRA Ing. arch. A. Kráľová	HLAVNÝ RIEŠITEĽ: Ing. arch. M. Chochoľová	ZODPOVEDNÝ PROJEKTANT: Ing. arch. M. Chochoľová Ing. M. Lakanda Ing. N. Paulinyová
MIERKA 1 : 100 000			

ÚZEMNÝ PLAN OBCE

BRUSNO

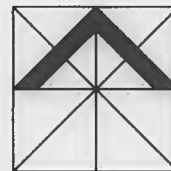
ZMENY a DOPLNKY č.1



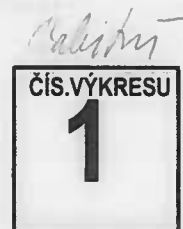
ČÍS. VÝKRESU
1

**KOMPLEXNÝ URBANISTICKÝ NÁVRH
ŠIRŠIE VZŤAHY**

M = 1 : 100 000



ZMENY a DOPLNKY č.1



**KOMPLEXNÝ URBANISTICKÝ NÁVRH
ŠIRŠIE VZŤAHY**

M = 1 : 100 000

ÚZEMNÝ PLÁN OBCE BRUSNO

